



ACTUALIZACIÓN DEL PLAN DE DESARROLLO URBANO DE CENTRO DE POBLACIÓN DE PUERTO VALLARTA JALISCO







PLAN PARCIAL DE DESARROLLO URBANO **DISTRITO URBANO 5** SUBDISTRITO URBANO 5-B "ESTERO EL SALADO"

**SIMBOLOGÍA**


ZONAS CON FACILIDAD DE AGUA POTABLE				
Número	%	Zona	Área (Ha)	Color
1	42.80	Facilidad de Agua Potable	357.77	
2	57.20	Sin Facilidad de Agua Potable	478.04	
<b>Total</b>	<b>100.00</b>		<b>835.81</b>	

\*FUENTE: INFORMACIÓN OFICIAL DE SEPAL

**INFORMACIÓN COMPLEMENTARIA**

-  LIMITE DE CENTRO DE POBLACIÓN
-  LIMITE DE AREA DE APLICACIÓN
-  LIMITE DE SUBDISTRITO
-  LIMITE DE COLONIAS
-  CURVAS DE NIVEL @ 5 MTS
-  TRAZA

**ZONA DE AGUA POTABLE EXISTENTE D3-13**



H. AYUNTAMIENTO DE PUERTO VALLARTA, JALISCO  
DIRECCIÓN DE PLANEACIÓN URBANA

